

**UCHWAŁA NR V/34/11  
RADY GMINY GRODZISKO DOLNE**

z dnia 23 lutego 2011 r.

**w sprawie wyrażenia zgody na zbycie nieruchomości gruntowej położonej w Zmysłówce**

Na podstawie art.18 ust.2 pkt 9 lit a ustawy z dnia 08 marca 1990 roku o samorządzie gminnym /tekst jednolity Dz. U. z 2001 r Nr 142 poz.1591 z późniejszymi zmianami/ oraz art. 13 ust.1, art.37 ust.2 pkt.6 ustawy z dnia 21 sierpnia 1997 roku o gospodarce nieruchomościami / tekst jednolity Dz. U. z 2010 r Nr 102 poz. 651 z późniejszymi zmianami/

**Rada Gminy Grodzisko Dolne uchwała co następuje :**

**§ 1.**


Wyraża zgodę na zbycie nieruchomości gruntowej w trybie bezprzetargowym oznaczonej numerem ewidencyjnym 451/2 o pow.0.0668 m2 położonej w Zmysłówce stanowiąca własność Gminy Grodzisko Dolne dla Pani Marii Świątoniowskiej zam. Zmysłówka 108 z przeznaczeniem na poszerzenie działki oznaczonej numerem ewidencyjnym 452.

**§ 2.**

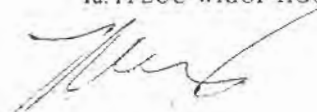
Wykonanie uchwały powierza się Wójtowi Gminy w Grodzisku Dolnym a nadzór nad jej wykonaniem Komisji Budżetu i Finansów.

**§ 3.**

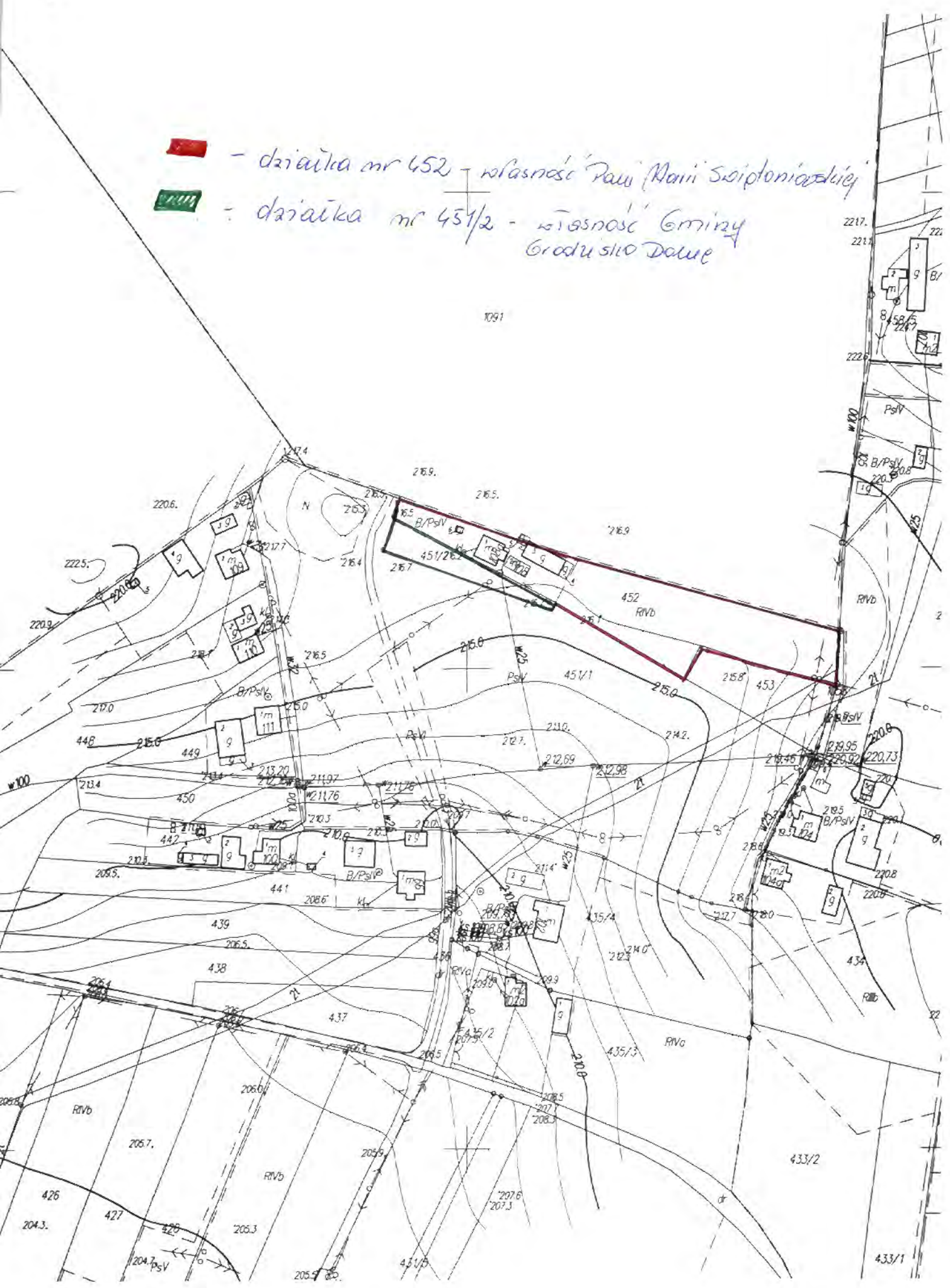
Uchwała wchodzi w życie z dniem podjęcia.



Jan Górnicki



■ - działka nr 452 - własność Pani (Panii) Sioptoniowskiej  
■ - działka nr 451/2 - własność Gminy Grodziskie Duże



INFORMACJA Z REJESTRU GRUNTÓW

z dnia: 2011-02-10

NAZWISKO I IMIĘ (NAZWA)

OP. LĄCZAL, GRUPA, ADRES DZIAŁKOWANIA I SIEDZIBA

NAZWA OBRĘBU      ARKUSZ    DZIAŁKA      POW.DZIAŁKI      POŁOŻENIE DZIAŁKI, PODSTAWA NABYCIA,      NIEMUCHOŚĆ, JEDNOSTKA

Gmina : 160802\_2-GRODZISKO DOLNE

NAZWA OBRĘBU	ARKUSZ	DZIAŁKA	POW.DZIAŁKI	POŁOŻENIE DZIAŁKI, PODSTAWA NABYCIA,	NIEMUCHOŚĆ, JEDNOSTKA
GMINA GRODZISKO DOLNE				WI 1/1 4 39-926 GRODZISKO DOLNE	
ZMYSŁÓWKA	14	451/1	0.1517	[pozi.: KW 26608	G1
ZMYSŁÓWKA	14	451/2	0.0668	[pozi.: Dec nr PR. 4302/19/2010]	G2
SWIĄTONIOWSKA MARIA (TADUSZ, STANISŁAWA)				WI 1/1 11 37-106 ZMYSŁÓWKA 108 (POZI.: GRODZISKO DOLNE)	
ZMYSŁÓWKA	14	452	0.4063	[pozi.: KW 27223	G456